

بِسْمِ اللَّهِ الرَّحْمَنِ الرَّحِيمِ

الثانوية الجديدة رقم : 01  
الأبيض سيدي الشيخ  
ولاية البيض

**المستوى :** السنة الثالثة - كل الشعب -

## مذكرات مادة الجغرافيا

**الوحدة الثالثة :** : **الاقتصاد و التنمية في دول الجنوب .**  
**إعداد الأستاذ :** بوشايخ عبد الحاكم

بعد نشر الوحدة الأولى و الثانية هاهي الوحدة الثالثة بين أيديكم راجيا لكم كمال الاستفادة منها و التوفيق و النجاح .... و راجيا منكم كثير الدعاء بموفور الصحة و العافية و حسن الخاتمة  
**ملاحظة :** قصد إبداء آرائكم و تصويباتكم و توجيهاتكم الكريمة يرجى الاتصال على العنوان التالي

**الأستاذ :** بوشايخ عبد الحاكم  
الثانوية الجديدة رقم 01  
الأبيض سيدي الشيخ - البيض -

**الكفاءة القاعدية :** أمام وضعيات إشكالية تخص الاقتصاد الجزائري في العالم والتنمية والسكان في الهند والبرازيل يكون المتعلم قادرا على إبراز مكانة الاقتصاد الجزائري  
**الوحدة الثالثة : الاقتصاد والتنمية في دول الجنوب**  
**الوضعية الأولى : الاقتصاد الجزائري في العالم**  
**الإشكالية :** توسط وإستراتيجية موقع الجزائر وضخامة مواردها الطبيعية ربطها بعلاقات تجارية مع الكثير من الدول والأطراف . فيما يتضح ذلك ؟

**المادة :** جغرافيا  
**القسم :** 3 أف .  
**المدة :** ... ساعات  
**المراجع والمصادر :** الكتاب - النت  
**إعداد الأستاذ :** بوشيح عبد الحاكم



الاداءات والأنشطة و المنتج الانتقائي		التعليمات	السندات
<b>إنجاز بطاقة تقنية بمجموعة مؤشرات :</b> <b>إبراز مساهمة الجزائر في المبادلات التجارية في:</b> <b>أ - المغرب العربي وإفريقيا :</b> ضعيفة جدا لا تتجاوز 3 % من إجمالي المبادلات التجارية لها ويعود هذا الضعف إلى : 1 - تفكك اقتصاديات هذه الدول 2 - التبعية للغرب ( الاتحاد الأوربي - و م أ ) 3 - طغيان الاعتبارات السياسية على الاقتصادية 4 - تشابه البنية الاقتصادية 5 - غلق الحدود - المغرب - والقيود الجمركية 6 - عدم وجود خطة مشتركة للتنمية الشاملة * من أهم الدول الإفريقية التي تتعامل معها كوت ديفوار بنسبة 29% و جنوب إفريقيا بنسبة 12% ثم نيجيريا والكاميرون <b>الصادرات :</b> المحروقات ومشتقاتها ومواد نصف مصنعة و مواد غذائية يلاحظ إنها موارد غير متجددة و ستنفذ في المستقبل القريب <b>الواردات :</b> مواد نصف مصنعة تجهيزات تصنيع مواد استهلاكية و أدوية		اعتمادا على مكتسباتك القبلية و السندات المقترحة <b>أنجز بطاقة تقنية للجزائر بمجموعة مؤشرات</b>	السند ص 165 السند المرفق 1.2 السند ص 166 و الجدول 1 و 2 3 و 4 و 5 الخريطة ص 166 5 . 6 . 7 . 8 9 . 10
<b>ب - أوروبا :</b> إن أزيد من 60 % من المبادلات الجزائرية تتم مع الدول الأوربية وخاصة دول الاتحاد الأوربي ويعود ذلك للعوامل التاريخية الاتحاد سنة 2002 و في مقدمة دول الاتحاد فرنسا و إيطاليا و ألمانيا و اسبانيا و التي تزودها الجزائر بحاجياته ا من المحروقات ( بترول وغاز طبيعي ) و بعض المنتجات الفلاحية و تستورد منها المواد المصنعة و التجهيزات ووسائل النقل و المواد الغذائية والاستهلاكية ( الجدول رقم 1 - 2 ) <b>ج - بقية العالم :</b> تعمل الجزائر في السنوات الأخيرة على تنوع أسواقها للخروج من التبعية لأوروبا و تعتبر الوم ا أكبر شريك تجاري للجزائر إذ تحتكر 26 % - 15800م د - من إجمالي صادرات الجزائر من المحروقات مقابل 9 % - 2300 م د - من واردات الجزائر خاصة من الحبوب إضافة إلى الصين كندا و تركيا و البرازيل بنسب تتراوح ما بين 3 % --- 8 %		<b>ابرز مساهمة الجزائر في المبادلات التجارية في المغرب العربي و إفريقيا أوروبا بقية العالم</b>	الخريطة و الصورة المرفقة
<b>استنتاج مكانة الاقتصاد الجزائري في العالم :</b> -- 1- الجزائر ثالث دولة في تصدير الغاز الطبيعي باحتياطي ضخم يقدر ب: 161.7 تريليون قدم مكعبة و طاقة إنتاج تقدر 152 مليا م م -- 2 - تزود الدول الأوربية ب 10 % من احتياجاتها من غ ط -- 3 - احتلالها المرتبة 12 من بين الدول المصدرة للنفط - الاحتياطي : 12 مليار برميل الإنتاج 1.4 مليون برميل يوميا اي 1 % ع -- 4 - وهي ثالث أكثر بلد عربي استقطابا للاستثمارات الأمريكية -- 5 - تحتر الجزائر 72 % من تجارة الوم ا مع الدول المغاربية		<b>يستنتج مكانة الاقتصاد الجزائري في العالم</b>	

البلد / المؤشر * السنة 2006 *	الجزائر
المساحة كلم 2	2381741
السكان م / ن	32.3 م ن
الكثافة ن / كلم 2	14 ن
الزيادة الطبيعية	1.5 %
نسبة الأقل من 15 سن	33.5 %
نسبة الأكثر من 65 سن	4.1 %
أمل الحياة	70 سنة
الناتج الداخلي الخام - مليار دولار -	120
احتياطي العملة الصعبة - مليار دولار -	78
الدخل الفردي - دولار -	3487
نسبة سكان المدن	58 %
مؤشر التنمية البشرية	0.69
البطالة	12.3 %
المساهمة في م ت ع %	%

**تقويم مرحلي :** السند : صرح دي راتو : مدير " fmi " مسألة الاندماج الاقتصادي في المغرب العربي مسألة ملحة و تتطلب الإسراع بها حتى ولو تطلب تضحيات كبيرة و تنازلات سياسية و دعا إلى النظر الجاد في مسألة التكامل الاقتصادي والتجاري في بلدان المغرب العربي . اعتمادا على السند أعلاه استنتج المعيقات التي تعيق تحقيق هذا الاندماج بين الدول المغاربية إلى اليوم ..  
**مصطلحات الوضعية :**

**الموارد الطبيعية :** هي جميع الثروات السطحية والباطنية مثل المعادن والبترول والتربة والغابات التي تنمو وتتشكل بتأثير العوامل الطبيعية وبشكل تلقائي دون تدخل يد الإنسان والتي يمكن إن تتحول إلى ثروة فعلية بأي صورة من الصور إما على هيئة سلع أو خدمات أو غيرها .  
**الموارد الطبيعية المتجددة :** هي التي تتجدد بصفة مستمرة ما لم يعترض الإنسان القوى التي تساعد على عملية نموها مثل الغابات والمراعي والمياه وغيرها .  
**الموارد غير متجددة :** وهي الموارد التي تتعرض للزوال والنفاذ نتيجة الإفراط في عملية استغلالها وتمثل في الموارد الطاقوية والمعدنية  
**التنمية :** مصطلح اقتصادي يعني مجموع القرارات والإجراءات والمشاريع التي تهدف إلى الاستغلال الأمثل للإمكانات الطبيعية والمادية والبشرية بهدف تحقيق التطور الاقتصادي والرفاهية الاجتماعية  
**التنمية المتوازنة :** هي التي تمس القطاعات الاقتصادية الثلاثة الصناعة والزراعة والخدمات تنمية تمس كل البلاد و مختلف الجهات و تستفيد منها كل الفئات الاجتماعية .  
**الخصوصية :** سياسة نقل ملكية المنشآت العامة أو إدارتها من القطاع العام إلى القطاع الخاص و هي عملية تهدف إلى تقليص دور الحكومة و دعم القطاع الخاص في نشاط ما أو ملكية وسائل الإنتاج .  
**الشراكة :** تعني قيام تعاون بين أطراف لها أهداف مشتركة ويؤسس هذا التعاون على اتفاقات تحدد أهداف الشراكة ومبادئها ومجالاتها وتحفظ لكل طرف مصالحه وتلبي احتياجاته ضمن مبادئ المساواة والعدالة المبنية على الندية و يتعلق الأمر بمبادرة أوربية موجهة نحو بلدان اورومتوسطية حققت تقدما واضحا على درب الإصلاحات وتشمل هذه المبادرة بلدان هي روسيا وأوكرانيا و مولديا الجزائر و تونس و المغرب و الأردن

**الأورومتوسطية :** مصطلح يقصد به التعاون بين دول ضفتي المتوسط الشمالية والجنوبية من خلال إعلان مؤتمر برشلونة نوفمبر 1995 الذي يهدف إلى إنشاء فضاء شراكة أور متوسطي يقوم إنشاء منطقة تبادل حرة و دعم التعاون المالي و الاجتماعي و الاقتصادي و العلمي و إجراء حوار سياسي بين الأطراف المعنية .

**النبياد :** هو الاسم المختصر لمبادرة الشراكة الجديدة لتنمية إفريقيا تأسست في جويلية 2002 من ( الجزائر مصر السنغال جنوب إفريقيا .نيجيريا). بهدف إصلاح و تحديث وتطوير فريقا من خلال تبادل الخبرات .

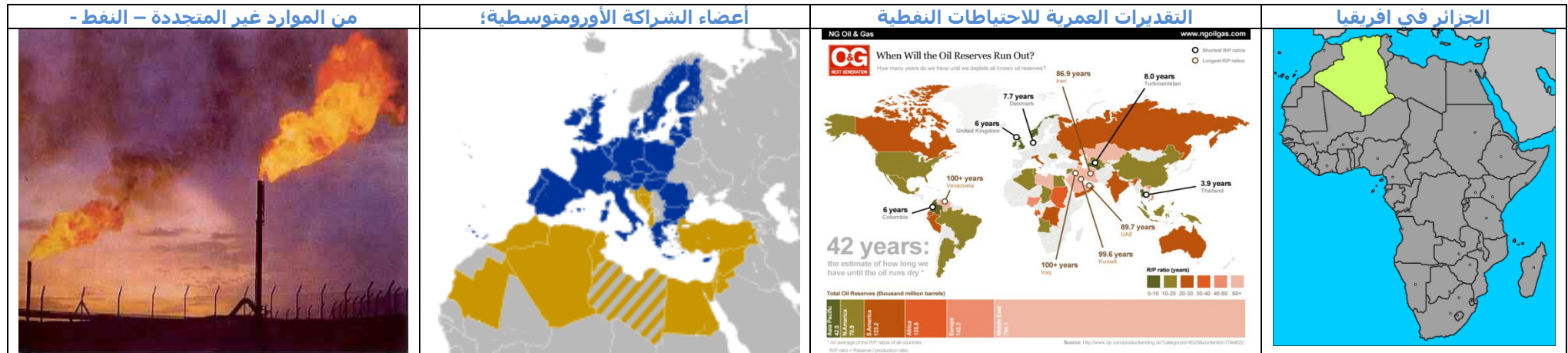
**السندات : 1 - طبيعة الصادرات الواردات**

**2 - مناطق التبادل التجاري :**

مناطق التبادل 2008	الصادرات %	القيمة 2008	الواردات %	القيمة 2008
المغرب العربي	0.8	677 م د	0.6	232
الدول الإفريقية	0.9	703 م د	1.3	519
أوروبا	59.9	46841 م م د	69.2	27503
بقية العالم	38.4	30028 م د	28.9	11531
المجموع	% 100	78.2 مليار د	% 100	39.9 مليار د

الصادرات	الواردات
محروقات	97.8
زيوت زفت و امونياك	1.6
نفايات وحديد عجالات مطاطية	0.5
محاصيل و مياه معدنية	0.1
تجهيزات صناعية و فلاحية	36.7
آلات الإنتاج والتشغيل	31
مواد غذائية	17.6
مواد استهلاكية	14.6

- السند 1 :** أفادت نشرية الوكالة الوطنية لترقية التجارة الخارجية بأن صادرات الجزائر نحو بلدان الاتحاد 677,7 مليون دولار . أما الواردات فقدت ب 232,54 مليون دولار. وتفيد أن التبادل التجاري بين دول الاتحاد المغاربي يتميز "بالضعف" حيث يتراوح ما بين 1 و 2 بالمائة من نسبة التجارة الخارجية للمنطقة و كذا "بنقص التنوع" نظرا لتشابه المنتجات و كذا لغياب المنافسة .
- السند 2 :** بلغت الصادرات الجزائرية نحو الدول العربية 2.18 مليار دولار عام 2008. أما الواردات فبلغت 1.10 مليار دولار عام 2008 . وقد احتلت تونس المركز الأول من بين البلدان العربية المصدرة للجزائر بـ 27 بالمائة تلتها مصر بـ 18 بالمائة فيما تأتي المغرب في المركز الأول من حيث استقبال الصادرات الجزائرية بـ 34.5% فمصر بـ 33 بالمائة . و تستورد الجزائر منها . الأدوية والمقطورات والشاحنات نصف المقطورة لنقل البضائع .. اما الصادرات فتتشكل أساسا من البوتان المميع والغاز الطبيعي في حالته الغازية وغاز البروبان المميع وزيوت النفط أو المعادن الزفتية .
- السند 3 :** صرح رئيس الحكومة أن واردات الجزائر وصلت العام إلى 35 مليار دولار بما يؤكد ضرورة التفكير في ترشيد النفقات العامة والعمل على النهوض بالنمو الاقتصادي الذي بلغ عام 2008 نحو 0.6% .
- السند 4 :** رغم جهود الدولة في زيادة الاكتفاء الذاتي لازالت الجزائر تستورد حوالي 75 % من حاجياتها من القمح و الذرة من فرنسا ولايات المتحدة .
- السند 5 :** كشف تقرير اقتصادي أن حجم التبادلات التجارية بين الجزائر وفرنسا بلغ أكثر من 9 مليارات دولار في العام 2007 حيث تعد فرنسا الشريك الأول للجزائر على الصعيد التجاري .
- السند 6 :** قال رئيس البعثة الاقتصادية بالسفارة الفرنسية بالجزائر مارك بوتيلي إن بلاده هي أول مستثمر في الجزائر حيث تبلغ قيمة استثماراتها 1,150 مليار يورو و ذكر أن عدد الشركات الفرنسية بالجزائر بلغ 430 شركة ومؤسسة في مختلف القطاعات الإنتاجية و قطاع الخدمات
- السند 7 :** للجزائر احتياطي نفطي يبلغ 12 مليار برميل الإنتاج في حدود 1.37 مليون برميل يوميا، وهو يمتاز بنوعيته الجيدة وقربه من الأسواق الأوروبية و للشركات الأجنبية حضور كبير بقيادة الأسماء اللامعة لشل، توتال، ستات أويل النرويجية . و يبلغ احتياطي الجزائر من الغاز الطبيعي 161.7 تريليون قدم مكعبة وقد أعلنت سوناطراك أن الجزائر تعتزم رفع طاقة إنتاجها من الغاز الطبيعي بنسبة 30 % مع حلول عام 2012
- السند 8 :** قال رئيس شركة «سوناطراك» النفطية إن كميات الغاز الحالية المصدرة من الجزائر نحو أوروبا والتي تتراوح بين 62 مليار متر مكعب و 65 مليار متر مكعب سنويا بإمكانها إحداث نوع من التوازن .. تلبية الجزائر حاليا نحو 13 % من حاجة أوروبا الغربية من الطاقة . . . . وتجدر الإشارة إلي أن الجزائر تنتج سنويا 152 مليار متر مكعب من الغاز الطبيعي .
- السند 9 :** أكد محافظ بنك الجزائر المركزي أن احتياطات النقد الأجنبي بلغت حتى نهاية العام الماضي أكثر من 138 مليار دولار و البجوحة المالية التي تعرفها الجزائر دفعت المستثمرين الأوربيين نحوها و في عدة مجالات كالانصالات و السياحة النقل و الصناعة
- السند 10 :** أوصى تقرير وكالة الطاقة الأمريكية بالانفتاح على ثلاث مناطق هي إفريقيا، روسيا، بحر قزوين . والواقع أن واشنطن تستورد 25% من صادرات إفريقيا من الذهب الأسود ، بل إن هذه النسبة تصل مثلا إلى 40 % من مجمل صادرات الجزائر البترولية . و ذلك لتقليل اعتمادها على روسيا خاصة بعد تطورات حرب القوقاز
- السند 11 :** اتفقت سوناطراك مع الشركة النرويجية ستات أويل هايدرو على توفير ثلاثة مليارات متر مكعب من الغاز المسال وتوصيلها إلى السوق الأمريكية كما تفاوضت أيضا مع "غاز دوفرانس" الفرنسية و"ديستري" غاز البلجيكية لتتبع قاعدة زبائنها، إذ ظلت محصورة إلى حد بعيد في السوقين الإسبانية والإيطالية وتأتي في المرتبة الثالثة كمزود للسوق باحتياجاتها من الغاز بعد روسيا والنرويج -



**الكفاءة القاعدية :** أمام وضعيات إشكالية تخص الاقتصاد الجزائري في العالم يكون المتعلم قادرا على إبراز مكانة الاقتصاد الجزائري  
**الوحدة الثالثة : الاقتصاد والتنمية في دول الجنوب**  
**الوضعية الأولى : الجزائر في حوض البحر الأبيض المتوسط**  
**الإشكالية :** موقع و انتماء الجزائر لمنطقة المتوسط اكسيها الكثير من الخصائص المشتركة مع باقي دول المنطقة . فيما يتمثل ذلك ؟

#### المنتج الانتقائي

#### اكتشاف الخصائص المشتركة للجزائر ومنطقة حوض المتوسط وإفريقيا :

التعليمات	السندات
<p><b>اعتمادا على مكتسباتك القبلية و السندات المقترحة</b></p> <p>اكتشف الخصائص المشتركة للجزائر و منطقة حوض المتوسط وإفريقيا</p>	<p>السند و الخريطة ص 156</p> <p>الخريطة و الصور ص 160 و 161</p>
<p><b>1 - مع منطقة المتوسط :</b> مجال جغرافي يتكون من الدول التي تطل على البحر الأبيض المتوسط من جهتي الشمال والجنوب و يقع بين خطي عرض 21 و 48 شمال وخطي الطول 40 شرقا و17 غربا ويشمل أهم المضائق - جبل طارق و قبرص و البوسفور و قناة السويس يتربع المتوسط على مساحة تقدر ب : 5.1 م كلم ويمتد بطول 3860 كم و عرض 1600 م وهو واجهة ل: 23 دولة</p> <p><b>- الطبيعية :</b> الإشراف على المتوسط و إستراتيجية الموقع و التوسط ( أوربا و آسيا وإفريقيا )مما يسهل الاتصال بكل القارات و المنافذ البحرية</p> <p>- التشابه من حيث المناخ السائد ( المناخ متوسطي ) و في بنية التضاريس - الجبال والسهول الساحلية و الداخلية -</p> <p>- كثافة زراعة أشجار الزيتون إلى جانب الصنوبر و الفلين .</p> <p><b>- البشرية :</b> التركيز السكاني في الساحل و بروز ظاهرة انتقال السكان عبر الهجرة السرية من الضفة الجنوبية إلى الشمالية و السياحية العكس</p> <p><b>- الحضارية :</b> عرفت نفس الحضارات ( رومانية - عربية إسلامية ) وهي مهد الديانات ففي الشمال المسيحية و في الجنوب الإسلام</p> <p><b>2 - مع إفريقيا :</b> ضخامة الموارد الطبيعية و تنوعها - التزايد السريع في تعداد السكان و التمدن - حداثنة الاستقلال و واقع التخلف و التبعية للشمال - ضعف التنمية البشرية - انعدام الاستقرار السياسي ضعف الهياكل الاقتصادية -</p> <p><b>أبرز علاقة الجزائر بالضفة الشمالية للبحر الأبيض المتوسط :</b> تعمل الجزائر على إقامة علاقات مع الدول الأوروبية في إطار الحوار و التعاون و تبادل المصالح و هو ما تجسد من خلال :</p> <p><b>1 - المشاركة في ندوة برشلونة</b> في 27 و 28 نوفمبر 1995 التي وضعت أرضية للشراكة و التعاون في الجوانب الاقتصادية و الاجتماعية و الثقافية و الأمنية إقامة منطقة حرة 2010 . التحكم في الهجرة . المساعدة على التنمية )</p> <p><b>2 - التوقيع على اتفاقية الشراكة مع الاتحاد الأوروبي</b> في ابريل 2002 و التي تنص على :</p> <p>- تعهد الجزائر بإلغاء الضرائب على الواردات من الاتحاد الأوروبي خلال 12 سنة</p> <p>- التعاون الاقتصادي و تحويل رؤوس الأموال - تأسيس الشركات المشتركة - التعاون الاجتماعي والثقافي</p> <p>وفي إطار ذلك تعمل الجزائر على - تنوع صادراتها - - استقطاب الاستثمارات الأجنبي - تأهيل الاقتصاد الجزائري ليكون مستعدا للمنافسة</p> <p><b>استشراف الآفاق المستقبلية :</b></p> <ol style="list-style-type: none"> <li>1. الانضمام إلى المنظمة العالمية للتجارة</li> <li>2. العمل على تفعيل مؤسسات اتحاد المغرب العربي و على أسس جديدة</li> <li>3. إحداث تنمية متوازنة و مستدامة وشاملة</li> <li>4. تجسيد الشراكة الأورو متوسطية بإرساء دعائم تعاون شامل يقوم على أسس عادلة من خلال :</li> </ol> <ul style="list-style-type: none"> <li>• إحداث الاندماج الاقتصادي والشامل في مجال المناطق الواسعة التي تنتمي إليها الجزائر -حوض المتوسط - أوربا - إفريقيا -</li> <li>• تحقيق الاستقرار السياسي في المنطقة و الذي يقوم على الحكم الراشد و الديمقراطية التدريجية .</li> <li>• تحرير الاقتصاد الجزائري و تحقيق النمو المنشود بفضل اكتساب التكنولوجيا المتقدمة .</li> <li>• إثراء التعاون الثقافي و العلمي بين طرفي ضفتي المتوسط .</li> <li>• معالجة ظاهرة الهجرة السرية بصورة اشمل .</li> <li>• تشجيع الاستثمارات الأوروبية في الجزائر خاصة .</li> </ul>	<p>السند ص 168</p> <p>السند المرفق 1</p> <p>الوثيقة ص 175</p>




**تقويم مرحلي :** اعتمادا على مكتسباتك القبلية اقترح حلولا لمعالجة ظاهرة الهجرة السرية من الضفة الجنوبية إلى الضفة الشمالية للمتوسط  
**سندات الوضعية :**

**السند 1 :** أشارت رئيسة مندوبية الاتحاد الأوروبي بالجزائر خلال اجتماعها مع وزير التجارة الجزائري إلى ان الاتحاد الأوروبي خصص غلafa ماليا للجزائر بقيمة 2.2 مليار يورو لدعم الإصلاحات الاقتصادية، والقطاعات المالية والمصرفية، والتأمينات والصناعة والتجارة وتطوير المنشآت خاصة الاقتصادية والبريد والاتصالات و تسيير الموانئ خلال الفترة من 2007 إلى 2010. و أكدت دعم الاتحاد الأوروبي للجزائر من اجل الانضمام الى منظمة التجارة العالمية،

**السند 2 :** عناصر الشراكة الأورو متوسطية : تتكون من ثلاثة فصول هي: السياسي والأمني- الاقتصادي والمالي - الاجتماعي والثقافي والشؤون الإنسانية

**المادة :** جغرافيا  
**لقسم :** 3 أف - 3ت - 3 ع ت  
**المدة :** .... ساعات  
**المراجع والمصادر :** الكتاب - النت  
**إعداد الأستاذ :** بوشيش عبد الحاكم

- وبعدين :** متعدد الأطراف/ التعاون الإقليمي حول القضايا المشتركة 0 الثنائي/ استنادا إلى اتفاقيات الشراكة ٠ أداة تعاون مالية واحدة محددة
- السند 3 : اعلان برشلونة والأهداف التي أعلن عنها :** خلق منطقة تعمل بالحوار والتبادل والتعاون لضمان السلم والاستقرار والازدهار
- "تتطلب تعزيز الديمقراطية واحترام حقوق الإنسان" -- التزامات حقوق الإنسان في الإعلان: -- احترام شرعة الأمم المتحدة والإعلان العالمي لحقوق الإنسان
  - تطوير سيادة القانون والديمقراطية -- احترام حقوق الإنسان والحريات الأساسية -- حماية حقوق المرأة -- الإقرار بأن المجتمع المدني يقدم مساهمة رئيسية
  - احترام الحقوق الاجتماعية الأساسية -- العمل على دعم المؤسسات الديمقراطية وتعزيز سيادة
- السند 4 : بلدان التعاون الاورومتوسطي: \* الجنوبية:** المغرب، الجزائر، تونس، مصر، سوريا، لبنان، فلسطين، تركيا، الأردن \* **الشمالية:** بلدان الاتحاد الأوربي، بورتغال، اسبانيا، ايطاليا، ألمانيا....
- السند 5 : أفق التعاون الاورومتوسطي.**
- **الموقف المتفائل:** يشهد بالانجازات التي تحققت كبرنامج ميديا، واتفاقيات الشراكة، ونمو المبادلات التجارية والاستثمارات الاقتصادية والمالية... ويؤكد على المستقبل الواعد للتعاون إذا ما عمقت بلدان الجنوب من الإصلاحات السياسية -الديمقراطية وحقوق الإنسان- والاقتصادية- التحرير والانفتاح-، وحاولت الاندماج في تكتل اقتصادي جنوبي...
  - **الموقف المتشائم:** يلح على الحصيلة الهزيلة وبستشرف مستقبلا فاشلا للتعاون الاورومتوسطي، ويرجع ذلك إلى انشغال الاتحاد الأوربي بقضايا التنمية في البلدان التي التحقت به مؤخرا أكثر من اهتمامه بقضايا التنمية الجنوبية، إضافة إلى حرص الأوربيين على التعاون الأمني - محاربة تهريب المخدرات والهجرة السرية والإرهاب..- للحفاظ على استقرارهم وسلامة مصالحهم أكثر من مساهمتهم في التنمية البشرية الجنوبية...
- 6** يشكل البحر الأبيض المتوسط صلة وصل بين إفريقيا، آسيا، وأوروبا، وتمتد سواحله على 46 ألف كلم تتشاطرها 22 دولة منها ثمانية دول عربية: **المغرب، الجزائر، تونس، ليبيا، مصر، فلسطين، لبنان، سورية**. هذا المورد الغني يغذي الحضارة البشرية منذ آلاف السنين لكنه اليوم مهدد بالزوال.

المسرح الروماني تيمقاد	دول الضفة الجنوبية	- دول مجموعة الاورومتوسطية
		

**الكفاءة القاعدية :** أمام وضعيات إشكالية تخص التنمية والسكان في الهند يكون المتعلم قادرا على التمييز بين إمكانيات ومعيقات التنمية في الهند

**الوحدة الثالثة : الاقتصاد والتنمية في دول الجنوب**

**الوضعية الثانية : السكان والتنمية في الهند**

**الإشكالية :** رغم ضخامة و تنوع الإمكانيات التي تتوفر عليها الهند تبقى الزيادة السكانية أكبر عقبة في طريق تحقيق تنمية مستدامة فالي إلى مدى استطاعت الدولة تجاوز هذا المشكل ؟

**المادة :** جغرافيا  
**لقسم :** 3 ا.ف/3 ت.ا/ع.ت  
**المدة :** .... ساعات  
**المراجع والمصادر :** الكتاب - النت  
**إعداد الأستاذ :** بوشايخ عبد الحاكم

السندات	التعليمات	الانشطة و المنتج المقترح
الخريطة المرفقة 1	من خلال استثمارك للوثائق و السندات المعطاة و مكتسباتك القبلية	<b>إنجاز بطاقة تقنية للهند بمجموعة مؤشرات :</b> <b>رصد ملامح الوسط الطبيعي والبشري للهند :</b> <b>ملامح الوسط الطبيعي :</b> يميزه اتساع المساحة وإستراتيجية الموقع وطول الواجهة البحرية و تنوع الوسط الطبيعي بوجود ثلاث مجموعات تضاريسية كبرى هي <b>1 -</b> جبال الهميرلايا شمالا على مسافة 2400 كلم - قمة أفريست 8846 م غابات و الثلوج <b>2 -</b> سهل الغانج في الوسط - بطول 1600 كلم وعرض 200 كلم يمثل 10% من مساحة الهند . <b>3 -</b> هضبة الدكن في الوسط و تمثل الجزء الأعظم من الهند وهي غنية بالمعادن . <b>* وفرة و ضخامة الشبكة المائية -</b> انهار كبرى (نهر الغانج و نهر براهما بوترا ) . * تنوع الأقاليم المناخية علما إن الفصل الممطر يمتد من جوان إلى سبتمبر . * طول الشريط الساحلي و خاصة أن الهند عبارة عن شبه جزيرة .
ص 120	أنجز بطاقة تقنية للهند بمجموعة مؤشرات	<b>ملاحظة : ضخامة الموارد الطبيعية و تنوعها</b> <b>ملامح الوسط البشري :</b> يتميز بتعدد التركيبة البشرية بسبب تعدد الأجناس و الأديان واللغات 17 لغة و 844 لهجة و ضخامة التعداد فسكان الهند يمثلون 17 % من سكان العالم و بزيادة سنوية تصل إلى 18 م ن . و انتهاجها سياسة سكانية تهدف إلى تحديد النسل تحت شعار - <b>الأسرة السعيدة بطفلين</b> - عن طريق نشر الوعي الاجتماعي التأثير السلبي للواقع البشري على الخطط التنموية و الاستقرار الاجتماعي - بروز ظاهرة هجرة و انتقال السكان نحو المدن و الخارج . ارتفاع نسبة سكان الأرياف إذ يمثلون 72 % من مجموع السكان .
السند و الخريطة ص 122 جدول وصور ص 126 - 127	أرصد ملامح الوسط الطبيعي والبشري للهند	<b>ملاحظة : واقع بشري يعرق عملية التنمية</b> <b>تقوم سياسة التنمية في الهند : 1- بعد استقلالها سنة 1947 ----- النظام الاشتراكي 2 - بعد تصدع المعسكر الشيوعي -----</b>
السند المرفق 1	السند و الخريطة ص 124 - 125	نظام اقتصاد السوق ( تشجيع القطاع الخاص و الاستثمار الأجنبي مما أسهم في تضاعف نسبة النمو الاقتصادي إلى أكثر من 8.5 % سنة 2006 ) و تقوم السياسة التنموية في الهند على الأسس التالية : 1 - تصنيع البلاد من خلال تطوير الصناعة الاستخراجية و التحويلية ( الأسلحة و الأجهزة و المعدات التكنولوجية ) 2 - تطوير البحث العلمي و التركيز على المجالات الإستراتيجية ( المفاعلات النووية - الأقمار الصناعية - المعلوماتية ) 3 - العمل على تحقيق الاكتفاء الغذائي بانتهاج سياسية زراعية شعارها الثورة الخضراء بداية من 1965 بهدف : 1 - الحد من احتكار الإقطاعيين و الوسطاء للأراضي الزراعية وتنظيم عملية كرائها . - 2 - تأميم 6 م ه و توزيعها على من 20 مليون فلاح . 3 - استخدام المكننة و الأسمدة و المبيدات و البذور المنتقاة . 4 - توسيع شبكة الري وتطويرها مما ساعد على زراعة محصولين في السنة .
السند المرفق 2	الجدول المرفق	<b>■ النجاحات المحققة :</b> - تحديث القطاع الزراعي و تضاعف الإنتاج و تحقيق الاكتفاء 1970 - 1971 و الاستغناء عن المساعدات الأمريكية - احتلال الهند المراتب الأولى في أزيد من 15 محصول زراعي - القمح - الأرز - الشاي - الخضر - التبغ - - امتلاكها لأكثر شبكة ري في العالم ( 80 م هكتار / 2002 ) - أصبحت 10 أكبر اقتصاد في العالم اليوم و 4 أكبر اقتصاد في مجال القوة الشرائية - تحويل الهند إلى قوة نووية - تطوير صناعتها الفضائية و السينمائية و هي تحتكر 40% من صادرات تكنولوجيا المعلومات في العالم - أصبحت منطقة استقطاب للاستثمار الأجنبي و للشركات متعددة الجنسيات .

تقع الهند في جنوب آسيا تتكون من 22 ولاية عاصمتها نيودلهي

المساحة	3.287 كلم2
السكان افريل 2009	1.161942.261 ن
الكثافة العامة	353 ن لكلم2
الزيادة السكانية السنوية	1.9 %
نسبة التمدن	28 %
نسبة الولادات	8 %
نسبة الوفيات	25 %
وفيات الأطفال	64%
نسبة الفقراء 2004	25 %
مدى الحياة	63 سنة
الدخل القومي الخام للفرد 2006	720 دولار
مؤشر التنمية البشرية 2004	0.595
الناتج الداخلي الخام 2007	1171 مليار دولار
قيمة م ب تجارية 2004	256

<p>قيم سياسة التنمية في الهند</p> <p>استخلص المفارقات في الهند</p>	<p>- تحسن الظروف الاجتماعية للسكان وتحسن الخدمات بشكل كبير .</p> <p>■ <b>الإخفاقات والعراقيل :</b></p> <p>- استمرار ظاهرة سوء التغذية في المجتمع الهندي</p> <p>- تأثير التقلبات المناخية على الإنتاج الزراعي و الاكتفاء الغذائي – الجفاف أو الفيضانات -</p> <p>- التبعية للخارج في مجال الأسمدة</p> <p>- تعمق الفوارق بين جهات البلاد – منطقة البنجاب محظوظة –</p> <p>- تعمق الفوارق الاجتماعية بين الأغنياء الفقراء و سيطرة الإقطاعيين على الزراعة .</p> <p>- تأثير الزيادة المذهلة والمستمرة للسكان</p> <p>- كثرة الصراعات بسبب التركيبة السكانية المعقدة مما افشل سياستها السكانية .</p> <p>- عدم الاستفادة من قطاعات الأبقار بسبب المعتقدات الدينية .</p> <p><b>استخلاص المفارقات في الهند :</b></p> <p>- الهند الأولى من حيث ارتفاع نسبة الأمية و من جهة أخرى امتلاكها لأكثر عدد من الكفاءات العلمية في العالم .</p> <p>- التناقض بين التطور العالمي فيها وكثرة تأثير المعتقدات الدينية .</p> <p>- التناقض بين المنشآت العمرانية المتطورة فيها و مظاهر التخلف و التدهور .</p> <p>- التطور في مجال الصحة و من جهة أخرى انتشار الأمراض و الأوبئة الفتاكة و ارتفاع نسبة وفيات الأطفال .</p> <p>- ضخامة الاستثمارات المالية في الخارج و التخلف الصناعي و عدم تحقيق الاكتفاء الذاتي .</p> <p>- الهند دولة نووية و متطورة في مجال البحث العلمي و من جهة أخرى ينتشر بها الفقر و التخلف إذ تصنف من 20 دولة الأكثر فقرا في العالم .</p> <p>- القفزة النوعية التي تحققتها واحتلالها مراتب أولى في مجال الصناعات التكنولوجية و من جهة أخرى عجز في تلبية الحاجيات السكانية من الغذاء و الخدمات الصحية</p>
--	--

**تقويم مرحلي :** اعتمادا على ماجاء في الوضعية عدد أهم أهداف السياسة الزراعية – **الثورة الخضراء** – بالهند

**سندات الوضعية : السند 1 :** موقع الجزيرة الهند دولة متعددة الأعراق و الأديان حيث يمثل الجنس الهندي 72% من عدد السكان و الدرافيديان 25 % من السكان بينما تمثل الأقليات الأخرى 3%، وتوجد

مجموعات من السكان تصنفهم الحكومة على أنهم قبائل حيث يوجد منهم 300 قبيلة منهم 82 % هندوس 12.2 % مسلمين 2.3 % الى جانب السيخ و البوذيين وغيرها من الديانات

**السند 2 :** توجد مدينة خاصة فقط للإعلام الآلي وعلومه على بعد كيلومترات من العاصمة الهندية ؟! فهل تعلم أنه ما لا يقل عن 20 % من خبراء وعلماء الوكالة الفضائية الأمريكية وغيرها من العلوم التطبيقية في الولايات المتحدة الأمريكية ذوو أصول هندية ؟

**السند 3 :** حسب المؤسسة الدولية للتنمية - السنة 1999-2000 كان هناك نحو 39 مليون طفل أو حوالي 21 % من الفئة العمرية بين 6 - 14 عاما غير مقيد في المدرسة وكان معدل إتمام الصف الخامس يقل عن 78 % في مختلف أنحاء الهند

**السند 4 :** قال وزير المال الهندي إن نسبة الفقر في بلاده تنخفض مشيرا إلى إن ذلك لا يعني إن حالة الفقر انتهت لان 25 في المائة من الشعب الهندي إي أكثر من 250 مليون شخص لا يزالون يعانون من الفقر ويعيشون بمدخول يقل عن دولار أمريكي واحد يوميا . شدد وزير المالية على إن مكافحة نسبة الوفيات العالية والنسب المتدنية لمعدلات أمد الحياة تشكل تحديا كبيرا.

**السند 5:** ( أما بومباي فلا يوجد في أحيائها أكثر من مريض واحد لكل 10.000 ن و حنفية لبعض مئات نسمة و غرفة صغيرة لكل 20 ن و في الليالي الحارة يذهب كل واحد لينام على الأرصفة التي تبدو عند الفجر و قد تبعثت عليها الأجساد البشرية لبحث قتلى بعد معركة شوارع حامية و تكون الأحياء الفقيرة في العديد من المدن في أقصى التعاسة حيث يكون مشهد البؤس أكثر بلاغة مما تذكره الإحصائيات و التي تمنح الهند الرقم القياسي في وفيات الأطفال . ) **ربير غولان**

**السند 6 :** جدول الإنتاج الزراعي للهند سنة 2000 -

المنتوج	الحبوب	الأرز	الخضر	الشاي	القطن	التبغ	الأبقار	الأغنام	الماعز
النسبة العالمية %	11.5	22	6	26	11	11	17	5.5	17.2
المرتبة العالمية %	3	2	2	1	3	2	1	3	2

### المصطلحات :

**الثورة الخضراء :** شعار سياسة زراعية انتهجتها الهند بداية من سنة 1966 تقوم على توزيع الأراضي على صغار الفلاحين والتوسع في استخدام البذور المنتقاة و الأسمدة والمبيدات و الاهتمام بالثروة المائية و الحيوانية لزيادة الإنتاجية و تحقيق الاكتفاء الغذائي و تطوير الأرياف تحقيق .

**الإصلاح الزراعي :** هو مجموعة الإجراءات التي تقوم بها السلطة قصد إلغاء أو تقليص احتكار الأراضي الزراعية بوضع حد أعلى للملكية الخاصة لا يجوز تخطيه و تنظيم العلاقة بين ملاك الأراضي ومستأجريها، وتدريب الفلاحين وإرشادهم وتنظيمهم في تعاونيات ودعمهم تقنيا وماديا ومساعدتهم في تسويق المنتجات الزراعية

**التنمية :** مصطلح اقتصادي يعني مجموع الإجراءات والمشاريع التي تهدف إلى الاستغلال الأمثل للإمكانات الطبيعية و المادية والبشرية بهدف تحقيق التطور الاقتصادي والرفاهية الاجتماعية

**التنمية المتوازنة :** هي التي تمس القطاعات الاقتصادية الثلاثة الصناعة والزراعة والخدمات تنمية تسمى كل البلاد و مختلف الجهات و تستفيد منها كل الفئات الاجتماعية .

**التنمية البشرية :** استعمل المفهوم بداية من سنة 1990 وهو مفهوم مركب لدلالة على الأوضاع الصحية و الغذائية و الثقافية و على مستوى الإنتاج و الاستهلاك لكل شعب .

جدول تطور سكان الهند 1901-2050

السنة	عدد السكان م ن
1901	238
1951	369
1981	685
1991	846
2000	1006
2009	1161
2050	1807



جبال الهمالايا



الحدود السياسية للهند



أخطر وسيلة نقل في العالم



قصر تاج محل - القرن 17



صور الفقر في الهند





**الكفاءة القاعدية :** أمام وضعيات تخص إشكالية التنمية والسكان في البرازيل يكون المتعلم قادرا على التمييز بين إمكانات ومعوقات التنمية في البرازيل  
**الوحدة الثالثة : الاقتصاد و التنمية في دول الجنوب**  
**الوضعية الرابعة : التنمية في البرازيل**  
**الإشكالية :** رغم ضخامة موارد وإمكانات البرازيل فان سياستها التنموية لم تعكس إيجابا على الواقع الاجتماعي و البيئي في البرازيل فالي اى مدى تجسد ذلك ؟

### الانشطة و المنتج الانتقائي

**البرازيل :** تقع في أمريكا الجنوبية بين خطي طول 34 - 73 غربا و دائرتي عرض 5 شمالا - 33 جنوبا تعد خامس دولة من حيث كبر المساحة عاصمتها برازيليا 26 ولاية

■ **بطاقة تقنية بمجموعة مؤشرات :**  
 ■ **استخلاص عناصر القوة والضعف في الاقتصاد البرازيلي :**

#### 1 - عناصر القوة :

1. الموقع الاستراتيجي و اتساع المساحة .
2. اتساع المساحة الزراعية 6 % و الرعوية وخصوبتها و طول الواجهة البحرية .
3. ضخامة الموارد الطبيعية - ثروة مائية وغطاء نباتي (نهر الأمازون وسان فرانسيسكو - غابات الأمازون التي تمثل 60 % من المساحة الإجمالية ) و من خامات طاغوية ومعدنية (بترول . غاز طبيعي . فحم . حديد .منغنيز .....)
4. وفرة اليد العاملة 30 % في الزراعة و 24 % في الصناعة
5. تبني الدولة لسياسة اقتصادية تقوم على نظام اقتصاد السوق و الخصخصة ودعم الاستثمار و الشركات متعددة الجنسيات وتقديم كل التسهيلات لها
6. وفرة رؤوس الأموال والاستثمارات الأجنبية .
7. انخفاض تكاليف الإنتاج و النقل و اتساع الأسواق الاستهلاكية الداخلية و الخارجية
8. استخدام أحدث التكنولوجيات و الوسائل والأساليب الزراعية .
9. ضخامة الهياكل الصناعية وقوة البنية التحتية للاقتصاد البرازيلي .

#### 2- عناصر الضعف :

- 1 - التركيز على الإنتاج الصناعي و الزراعي الموجه نحو التصدير
- 2 - احتكار الشركات الأجنبية لإنتاج الزراعي و الصناعي في البرازيل 100 % الميكانيكية و 72 % الأدوية و 50 % .
- 3 - ضعف الشركات الوطنية البرازيلي وانهيارها . 4 - تركز 81 % من السكان في الشريط الساحلي الشرقي .
- 5 - تركز الأنشطة الاقتصادية في الشريط الساحلي الجنوبي بين ( ساوياولو -ريودي جانيرو - برازيليا - وهو ما يعرف بالمثلث الحيوي ) .
- 6 - التبعية للخارج في مجال موارد الطاقة . 7 - الاعتماد على القروض الأجنبية في تمويل المشاريع .
- 8 - تأثير الغابات الاستوائية وعرقلتها لتنمية المناطق الداخلية لكثافتها . 9 - ارتباط الاقتصاد البرازيلي بالاستثمارات الأجنبية .
- 10 - استنزاف ثروات و غابات البرازيل

■ **إبراز وسائل التنمية في البرازيل :** اعتمدت البرازيل سياسة تنمية تقوم على الأسس التالية :

- 1 - تبني نظام اقتصاد السوق و خصخصة الشركات العمومية بعد 1988
- 2 - فتح المجال أمام الشركات متعددة الجنسيات والاستثمار الأجنبي وتقديم كل التسهيلات له (حتى وصفت بجنة الاستثمار)
- 3 - الاعتماد على القروض الأجنبية قصد تمويل المشاريع التنموية .
- 4 - التركيز على الصناعة التحويلية و الزراعة النقدية .
- 5 - الانضمام إلى التكتلات الاقتصادية كالسوق المشتركة لدول أمريكا الجنوبية

#### و لقد كان لهذه السياسة انعكاسات ايجابية كبيرة على البرازيل :

- 1 - أصبحت البرازيل بلد صناعي و تاسع اقوي اقتصاد (6م) - إنتاج الفولاذ و السيارات و تكرير البترول و الاسمنت م4 صناعة الطائرات - 5م - الأسلحة )
- 2 - اح تكارها الأسواق الزراعية النقدية إذ تمثل صادراتها الفلاحية ما بين 5 و 6% من الصادرات العالمية وهي تحتل
- 3 - تحقيق الاكتفاء الذاتي في الخضر و الفواكه و .... باستثناء الحبوب
- 4 - نقل التكنولوجيا وتوفير حاجيات الأسواق المحلية وامتصاص البطالة
- 5 - انجاز مرافق ضخمة مثل ناطحات السحاب و ملاعب كبرى - ماركانا -لكرة القدم

■ **استنتاج مشاكل التنمية و البيئة في البرازيل :**

**المادة :** جغرافيا  
**لقسم :** 3 ا.ف/3ت.ا/ع.ت  
**المدة :** .... ساعات  
**المراجع والمصادر :** الكتاب - النت  
**إعداد الأستاذ :** بوشيع عبد الحاكم

البرازيل	البلد / المؤشر
8,514,876 كم <sup>2</sup>	المساحة كلم <sup>2</sup>
190 ن 2007	السكان م / ن
22.3 ن	الكثافة ن / كلم <sup>2</sup>
1.01 %	الزيادة الطبيعية
23.5 %	نسبة الأقل من 15 س
13.1 %	نسبة الأكثر من 65 س
72 سنة	أمل الحياة
1376	الناتج الداخلي الخام مليار دولار
7800	الدخل الفردي - دولار -
83 %	نسبة سكان المدن
0.77	مؤشر التنمية البشرية
09.6 %	البطالة
2008 - 197.7	الديون الخارجية

التعليمات	السندات
اعتمادا على مكتسباتك القبلية و السندات المقترحة	السند ص 128 السند المرفق 1 الجدول - 1 -
أنجز بطاقة تقنية للبرازيل بمجموعة مؤشرات	السندات ص 130
استخلص عناصر القوة والضعف في الاقتصاد البرازيلي	محتوى الكتاب ص 134 136 152
	السندات 138
	الجدول ص 136
ابرز وسائل التنمية في البرازيل	السند المرفق 3 - 4
	السند 1 ص 137
	السند ص 132
	المرفق

- 1- التنمية :** - 1 - تفاقم مشكلة الديون الخارجية و التي تجاوزت 220 مليار دولار سنة 2007
- 2 - هيمنة الشركات متعددة الجنسيات و الاستثمار الأجنبي على واقتصاديات البرازيل و تحويل أرباحه إلى الخارج
- 3 - حدوث فوارق جوهية في التطور و توفر المرافق بين الشريط الساحلي و المناطق الداخلية مما كرس التوزيع غير المنتظم للسكان
- 4 - استغلال اليد العاملة البرازيلية . - 5 - تدهور الاوضاع الاجتماعية للسكان ( الأحياء القصدية - الآفات الاجتماعية - الإجرام - البطالة - الفقر الذي يعاني من 47 % وعدم كفاية الخدمات الاجتماعية ( كالصحة و التعليم )
- 6 - التضخم وعدم استقرار العملة البرازيلية مما أدى إلى تغييرها ثلاث مرات ما بين 1990 - 1994
- 7 - عجز في مجال المحاصيل المعيشية 8 - سيطرة فئة قليلة من الملاكين العقاريين و أرباب الصناعة و التجارة على خيرات البلاد
- 2- البيئة :** \* تعرض غابات الأمازون - رثة العالم - الى عملية تدمير متسارعة نتيجة الاستغلال غير العقلاني و التي أصبحت مهددة بالزوال
- \*- التلوث البيئي نتيجة نفايات المصانع خاصة في مدينة ريودي جانيرو و ساو باولو
- \* - الانجراف و انقراض العديد من الكائنات الحية بسبب ما تتعرض له الغابات الاستوائية ( التوسع العمراني و الزراعي و الطرق )

### تقويم مرحلي : اعتماد على ما جاء في الوضعية على السياسة التنموية في البرازيل و ابرز دور الشركات متعدد الجنسيات في الاقتصاد البرازيلي

- السند 1 :** احتلت البرازيل مقدمة الدول الغنية بالموارد المائية بنسبة 14.9% من المجموع العالمي و تعد البرازيل أكبر دولة استوائية تحتل الغابات نسبة 62 % من مساحتها العامة - **كتاب المعين ص132**
- السند 2 :** يذكر أن البرازيل هي خامس بلد في العالم من حيث الكثافة السكانية و تعد تاسع دولة من حيث قوتها الاقتصادية
- السند 3 :** أعلنت وزارة الزراعة أن صادرات المنتجات الزراعية في البرازيل بلغت في 2008 مستوى تاريخي هو 71,9 مليار دولار أي بارتفاع قدره 23% مقارنة بالعام السابق وتشكل الزراعة 36,3% من إجمالي الصادرات البرازيلية ارتفاع الصادرات عن الصويا وتليها اللحوم والبن ومشتقات قصب السكر والأخشاب كذلك ارتفع الاستيراد البرازيلي للمنتجات الزراعية في 2008 35,6 % .
- السند 4 :** جدول الإنتاج الفلاحي بالبرازيل سنة 2002 **مزروعات : مليون طن/المواشي: مليون رأس / 2004**

المنتوج	القمح	الذرة	الأرز	القطن	البن	ق السكر	الكاكو	الجوامض	البقر	الغنم	الخنزير
الإنتاج	2.9	35.4	10.4	0.7	2.3	360.5	0.1	18.6	176	15	30
المرتبة	28	3	10	7	1	1	5	1	2	17	3

**السند 4 :** ووفقا للبنك المركزي البرازيلي بلغ إجمالي الديون الخارجية للبلاد في ديسمبر 2007 - 197.7 مليار دولار،

**السند 6 :** يعيش 50 مليون برازيلي بأقل من 2 دولار في اليوم ويعاني 23 مليون من سوء التغذية... 1% يمتلك 53% من الثروة 2% يمتلكون 56% من الأراضي

**السند 7 :** لقد تم إزالة ما يعادل مساحة فرنسا من غابة الأمازون منذ ما يقرب من 50 سنة علما إن 43% من الأوكسجين في العالم ينبع من هذه الغابات

**السند 8 :** حذر علماء من أن غابات الأمازون التي تبلغ مساحتها 4.1 ملايين كلم<sup>2</sup> وتغطي نحو 60% من الأراضي البرازيلية وتحتوي على خمس ثروة العالم المائية ونحو ثلث المخزون العالمي من الأنواع الحيوانية .

ربما تتحول إلى صحراء قاحلة بحلول نهاية القرن الحالي بسبب احتلالها من جانب الإنسان، سواء للصناعة أو عن طريق قطع أشجارها... وأنه تم الاستيلاء على أراض وتدمير غابات تغطي نحو 47% من مساحة أكبر

- [aljazeera.net](http://aljazeera.net)

غابات العالم. ويقول علماء البيئة إن نحو 70% من مناطق السافانا البرازيلية قد تم تحويلها لأكثر منطقة في العالم لإنتاج الغلال والحبوب

### مصطلحات الوضعية :

**الموارد الطبيعية :** هي جميع الثروات السطحية والباطنية مثل المعادن والبتروال والتربة والغابات التي تنمو وتشكل بشكل تلقائي دون تدخل الإنسان والتي يمكن إن تتحول إلى ثروة فعلية بأي صورة من الصور إما على هيئة سلع أو خدمات أو غيرها.

**الموارد الطبيعية المتجددة :** هي التي تتجدد بصفة مستمرة ما لم يعترض الإنسان القوى التي تساعد على عملية نموها مثل الغابات والمراعي والمياه وغيرها و الطاقة الشمسية .

**الموارد غير متجددة :** وهي الموارد التي تتعرض للزوال والنفاذ نتيجة الإفراط في عملية استغلالها وتمثل في الموارد الطاقوية والمعدنية

**التنمية :** مصطلح اقتصادي يعني مجموع الإجراءات والمشاريع التي تهدف إلى الاستغلال الأمثل للإمكانات الطبيعية و المادية والبشرية بهدف تحقيق التطور الاقتصادي والرفاهية الاجتماعية

**التنمية المستدامة :** هي الاستغلال الأمثل للموارد الطبيعية و البشرية المتاحة بشكل متوازن اقتصادياً واجتماعياً بما يضمن تلبية حاجيات الأجيال الحالية و الأجيال المقبلة بصورة مستمرة مع الحفاظ على البيئة

من التلوث و التخريب .

**المثلث الحيوي :** منطقة تمتد على شكل مثلث في الجنوب الشرقي للبرازيل بين المدن التالية - ريو دي جانيرو و ساو باولو و برازيليا و تتميز بالكثافة السكانية العالية و تركز مختلف الأنشطة الاقتصادية بها .

**مثلث العطش :** توصف به المنطقة الشمالية الشرقية من سواحل البرازيل و تتميز بظاهرة مناخية غريبة هي قلة تساقط الأمطار مقارنة بالمناطق المجاورة لها رغم أنها تقع ضمن منطقة يسودها مناخ مداري رطب

**حوض الأمازون :** هضبة تمتد في شمال البرازيل على مساحة 3.5 م كلم<sup>2</sup> أي 41% من مساحته من جبال الانديز غربا إلى المحيط الأطلسي شرقا يخترقها نهر الأمازون كأطول نهر في العالم 7025 كم وروافده

تغطيها غابات كثيفة تعرف بغابات الأمازون .

**غابة الأمازون :** هي أكثر الغابات كثافة واتساعا ينمو بها أكثر من 45 ألف نوع من النباتات و 2500 نوع من الأشجار الكبيرة تقع شمال البرازيل ويخترقها نهر الأمازون و لها أهمية اقتصادية و بيئية كبيرة - رثة الأرض -

**الإحتكارات :** هي ممارسات مخالفة لقانون السوق يقوم بها رجال الصناعة و البنوك و الشركات الكبرى قصد الانفراد بسوق سلعة أو خدمة

أو هي فعل يهدف إلى إحداث اختناقات في معدلات ووفرة السلع وجودتها وأسعارها بغرض إلغاء المنافسة وإجبار المنافسين على إخلاء السوق .

**البنية التحتية :** جملة التجهيزات الضرورية لتنشيط الحركة الاقتصادية مثل الطرقات و السكك الحديدية و الموانئ و المطارات و الجسور و شبكة الاتصالات والمدارس و المعاهد و الجامعات و المستشفيات .

**المدىونية :** هي ظاهرة معاصرة تتمثل في تزايد حجم الديون والعجز عن تسديدها في المدة الزمنية المتفق عليها

**التنمية البشرية :** مؤشر يقيس مستويات رفاهية الشعوب بما في ذلك التوقعات العمرية ومستويات الأمية والقيد في المدارس ونصيب الفرد من الناتج المحلي الإجمالي .



السندات

التعليمات

2

1 - يتأتى مسار **التنمية** عندما يكون النمو الاقتصادي الدائم أكثر من الزيادة السكانية و ينتج رفاها ماديا واجتماعيا وثقافيا ويخص الجزء الأكبر من السكان . وينعدم النمو الاقتصادي إذا ما سيطرت الأقلية على ثروة البلاد .  
2 - مع أن حكومة البرازيل تعمل على وقف العنف و تعمل على توفير **حقوق الإنسان** في جميع الأنحاء مازال العنف و استنهاك حقوق الإنسان و الاستعباد في المناطق الزراعية النائية .

3

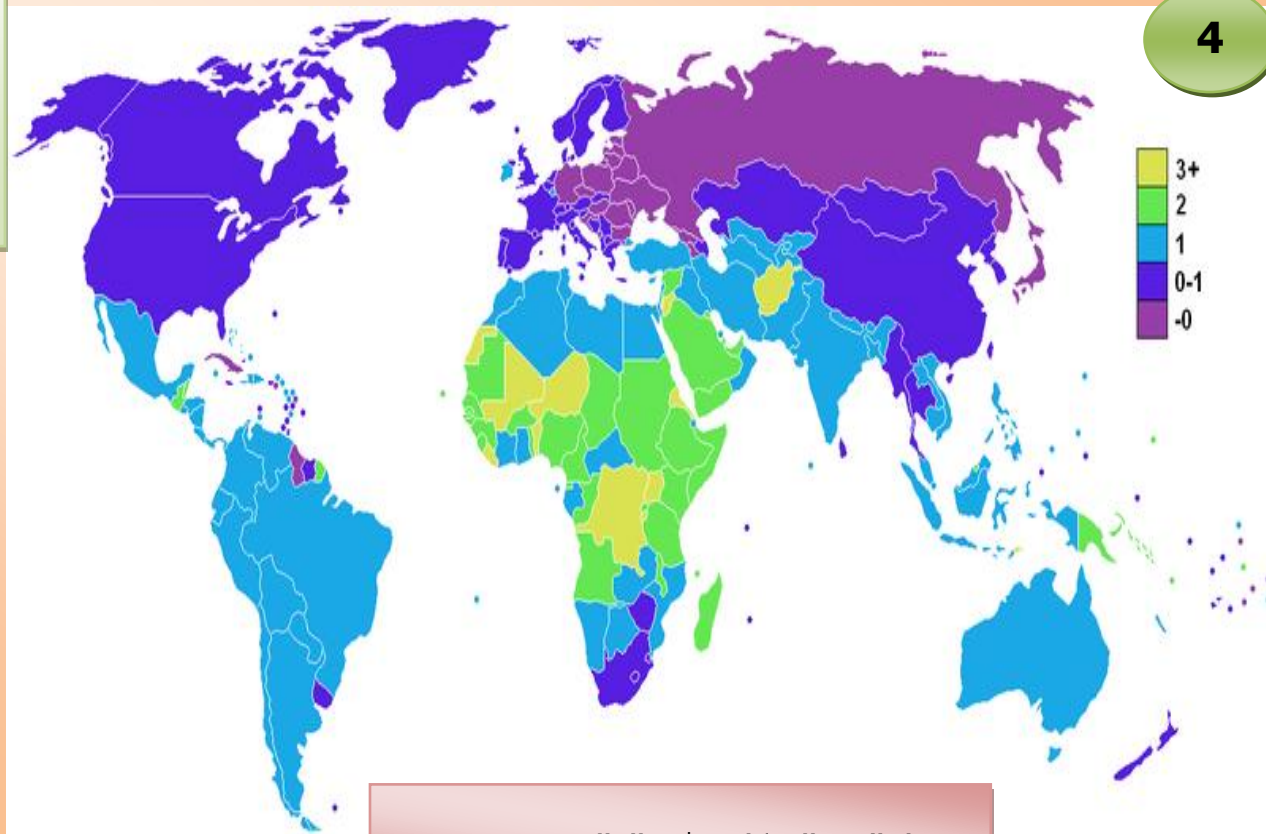
الاستثمارات الأجنبية في البرازيل

البلد	مليار دولار
الولايات المتحدة	124.4
بريطانيا	53.8
فرنسا	52.6
بلجيكا	51
هولندا	50.5
الصين	46.8
كندا	27.5

1

يشكل إعلان برشلونة نوفمبر 1995 مرحلة مفصلية في العلاقة بين **الاتحاد الأوربي** وبلدان حوض البحر الأبيض المتوسط حيث سيسهم في وضع إطار للعلاقات المستقبلية بين الطرفين علما أن الاتحاد يمثل أهم شريك تجاري لبلدان المغرب العربي بنسبة تزيد عن 50 % و هي الأقرب إليه جغرافيا .

4



معدل النمو السكاني في العالم 2005 - 2010

اعتمادا على  
مكتسباتك  
القبلية  
و انطلاقا من  
السندات  
المقترحة  
اعد منتج  
للتعليمات المرفقة

5


تظهر العناصر المتشابهة بالنسبة **لدول الجنوب** عند مقارنتها بدول الشمال علما إن الجنوب يمثل 80 % من سكان المعمورة و يستهلك فقط 15 % من ثمار الخدمات المنتجة . وبالرغم من تسجيل دول الجنوب ( الهند - البرازيل ) تطورات منذ السبعينات إلا أنها تبقى بعيدة عن التطور الحاصل في دول الشمال .

6



تقطيع غابات الأمازون

8



أحد شوارع مدينة بومباي الهندية

7

دول الجنوب في أرقام :

5 مليار نسمة	السكان
80 مليون نسمة	الزيادة السنوية
58 %	سكان الأرياف
42 %	سكان المدن
18 %	الدخل الوطني الخام
1200 دولار	الدخل الفردي
17 %	المساهمة في التجارة العالمية
800 مليون نسمة	سوء التغذية
1.5 مليار نسمة أقل من 1 دولار يوميا	الفقر

السكان م ن	السنة
369	1951
685	1981
846	1991
1006	2000
1161	2009
1807	2050

تطور سكان الهند

التعليمات :

اعتمادا على مكتسباتك القبلية و :

- 1 - اعتمادا على السند 1 بين تصورك لأفاق الشراكة الاورومتوسطية .
- 2 - انطلاقا من السندات 2 . 3 . 6 استنتج مظاهر الفشل في السياسة التنموية بالبرازيل .
- 3 - من السندات 5 . 7 و الخريطة 4 استخلص عناصر التشابه بين دول العالم المتخلف .
- 4 - حدد مفهوم المصطلحات التي تحتها خط في السندات .
- 5 - علق على جدول تطور سكان الهند مبرزا أسباب فشل السياسة السكانية في الهند ( الأسرة السعيدة بطفلين ) .

## مفاهيم و مصطلحات الوحدة الثالثة

**الموارد الطبيعية :** هي جميع الثروات السطحية والباطنية مثل المعادن والبتروال والغابات التي تتشكل بشكل تلقائي و يمكن إن تتحول إلى ثروة فعلية بأي صورة من الصور إما على هيئة سلع أو خدمات أو غيرها.

**الموارد الطبيعية المتجددة :** التي تتجدد بصفة مستمرة ما لم يعترض الإنسان عملية نموها مثل الغابات والمراعى والمياه وغيرها و الطاقة الشمسية .

**الموارد غير متجددة :** التي تتعرض للزوال والنفاذ نتيجة الإفراط في عملية استغلالها مثل الموارد الطاقوية و المعدنية

**التنمية :** مجموع الإجراءات والمشاريع التي تهدف إلى الاستغلال الأمثل للإمكانات الطبيعية و المادية والبشرية بهدف تحقيق التطور الاقتصادي والرفاهية الاجتماعية

**التنمية المتوازنة :** التي تمس القطاعات الثلاث الصناعة و الزراعة و الخدمات و تمس كل جهات البلاد و تستفيد منها كل الفئات الاجتماعية .

**التنمية البشرية :** مؤشر يقيس مستويات رفاهية الشعوب و التوقعات العمرية ومستويات الأمية و نصيب الفرد من الناتج المحلي الإجمالي .

**التنمية الشاملة :** هي التي تشمل التنمية الاقتصادية والبشرية و السياسية - التعددية والانتخابات النزيهة واحترام الحريات الأساسية و حقوق الإنسان - لذلك فإنها التنمية الأمثل و التي تطمح لها كل الشعوب .

**التنمية المستدامة :** الاستغلال الأمثل للموارد الطبيعية و البشرية بشكل يلبي حاجيات الأجيال الحالية و الأجيال المقبلة دون الأضرار بالبيئة .

**الخصوصية :** سياسة نقل ملكية المنشآت العامة أو إدارتها من القطاع العام إلى الخاص بهدف تقليص دور الحكومة و دعم القطاع الخاص في نشاط الإنتاجي .

**الشراكة :** تعاون بين أطراف لها أهداف مشتركة و يؤسس هذا التعاون على اتفاقات تحدد أهداف الشراكة ومجالاتها وتحفظ لكل طرف مصالحه وتلبي احتياجاته و يتعلق الأمر بمبادرة أوروبية موجهة نحو بلدان اورومتوسطية منها الجزائر .

**اتفاقيات الشراكة للاتحاد الأوروبي :** هي المعاهدات بين الاتحاد الأوروبي والبلدان غير الأعضاء في الاتحاد، والتي تؤسس إطارا للتعاون فيما بينها. لتطوير الروابط السياسية والتجارية والاجتماعية والثقافية والأمنية.

**الاورومتوسطية :** مصطلح يقصد به التعاون بين دول ضفتي المتوسط الشمالية والجنوبية طبقا لما جاء في إعلان مؤتمر برشلونة نوفمبر 1995

**النيباد :** هو الاسم المختصر لمبادرة الشراكة الجديدة لتنمية إفريقيا تأسست في 2002 بمبادرة ( الجزائر . مصر. السنغال . جنوب إفريقيا . نيجيريا ) ويهدف إلى الإصلاح والتحديث والتطوير في إفريقيا من خلال تبادل الخبرات .

**الثورة الخضراء :** شعار سياسة زراعية انتهجتها الهند بداية من 1966 تهدف إلى زيادة الإنتاجية و تحقيق الاكتفاء الغذائي و تطوير الأرياف .

**الإصلاح الزراعي :** هو مجموعة الإجراءات التي تقوم بها السلطة قصد إلغاء أو تقليص احتكار الأراضي الزراعية بوضع حد أعلى للملكية الخاصة لا يجوز تخطيه و تنظيم العلاقة بين ملاك الأراضي ومستأجريها، وتدريب الفلاحين وإرشادهم

و تنظيمهم في تعاونيات ودعمهم تقنيا وماديا ومساعدتهم في تسويق المنتجات الزراعية

**البيئة الاستوائية :** محيط تميزه الحرارة الشديدة و غزارة التساقط طوال أيام السنة و ارتفاع نسبة الرطوبة ووجود غطاء نباتي كثيف جدا

**المثلث الحيوي :** منطقة تمتد على شكل مثلث في جنوب شرق البرازيل بين المدن - ريو دي جانيرو . ساو باولو . برازيليا - و تتميز بالكثافة السكانية العالية و تركز مختلف الأنشطة الاقتصادية بها .

**مثلث العطش :** توصف به المنطقة الشمالية الشرقية من سواحل البرازيل و تتميز بظاهرة مناخية غريبة هي قلة تساقط الأمطار مقارنة بالمناطق المجاورة لها رغم أنها تقع ضمن منطقة يسودها مناخ مداري رطب .

**حوض الأمازون :** هضبة تمتد في شمال البرازيل على مساحة 3.5 م كلم 2 من جبال الانديز غربا إلى المحيط الأطلسي شرقا يخترقها نهر الأمازون وروافده و تغطيها غابات كثيفة تعرف بغابات الأمازون .

**غابة الأمازون :** هي أكثر الغابات كثافة واتساعا تقع شمال البرازيل ويخترقها نهر الأمازون و لها أهمية اقتصادية و بيئية كبيرة - رئة الأرض .

**الاحتكارات :** هي ممارسات مخالفة لقانون السوق يقوم بها رجال الصناعة و البنوك و الشركات الكبرى قصد الانفراد بسوق سلعة أو خدمة أو هي فعل يهدف إلى إحداث اختناقات في وفرة السلع وجودتها وأسعارها بغرض السيطرة على السوق و التخلص من المنافسين .

**البنية التحتية :** التجهيزات الضرورية لتنشيط الحركة الاقتصادية كالطرق و السكك والموانئ و الجسور و المدارس و الجامعات و المستشفيات .

**المدبونية :** هي ظاهرة معاصرة تعرفها دول الجنوب تتمثل في تزايد حجم الديون والعجز عن تسديدها في المدة الزمنية المتفعل عليها

